

笹川湖 周辺園地



片倉ダム



展望台よりダムを望む

○問合せ先: 片倉ダム周辺環境管理委員会

☎0439-39-3113

笹川湖畔ハイキングマップ

水と緑がいっぱい!!



笹川湖周辺モデルコース

◎ふれあいコースA (60分コース)

片倉ダム記念館 → 衛士広場 → 田代橋 → 衛士広場
→ 展望台 → ツウタ親水公園 → きみつふるさと物産館
→ 片倉ダム記念館

◎ふれあいコースB (100分コース)


片倉ダム記念館 → 衛士広場 → 田代橋 → 衛士広場
→ 展望台 → 片倉橋 → 片倉ダム堰堤 → 宮ノ下ピクニック
→ 星の広場 → 片倉ダム記念館

◎清水溪流広場コース (50分コース)

片倉ダム記念館 → 西清水バス停 → 笹川橋
→ 清水溪流広場 → 椿橋 → 片倉ダム記念館



亀岩の洞窟



平家ホタル生息

木


道

清水溪流広場





星の広場



宮ノ下ピクニック園地




笹川湖展望台(ちば眺望100景)



展望台から道の駅



ツウタ親水公園



衛士広場(石づき広場)



清水溪流広場

